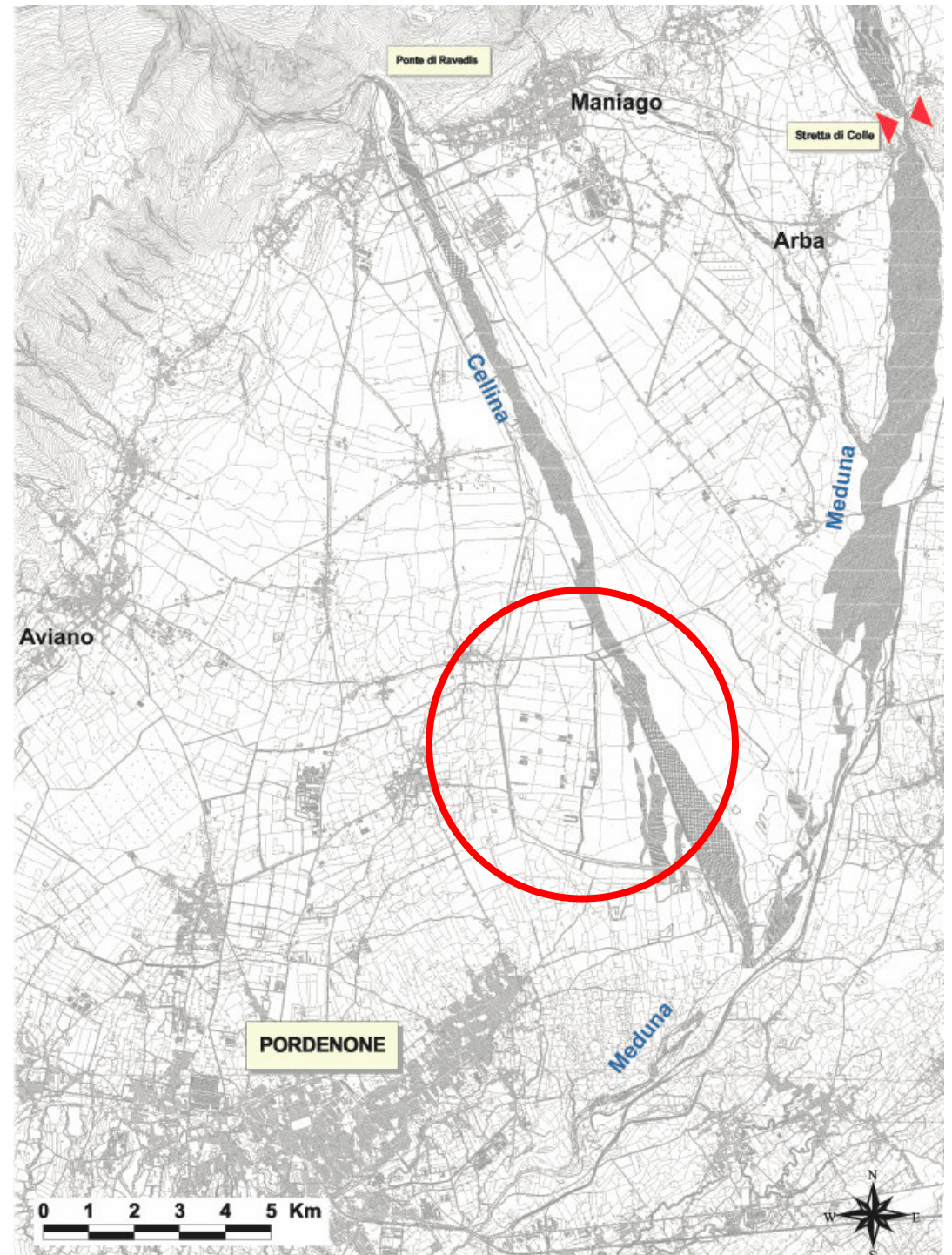


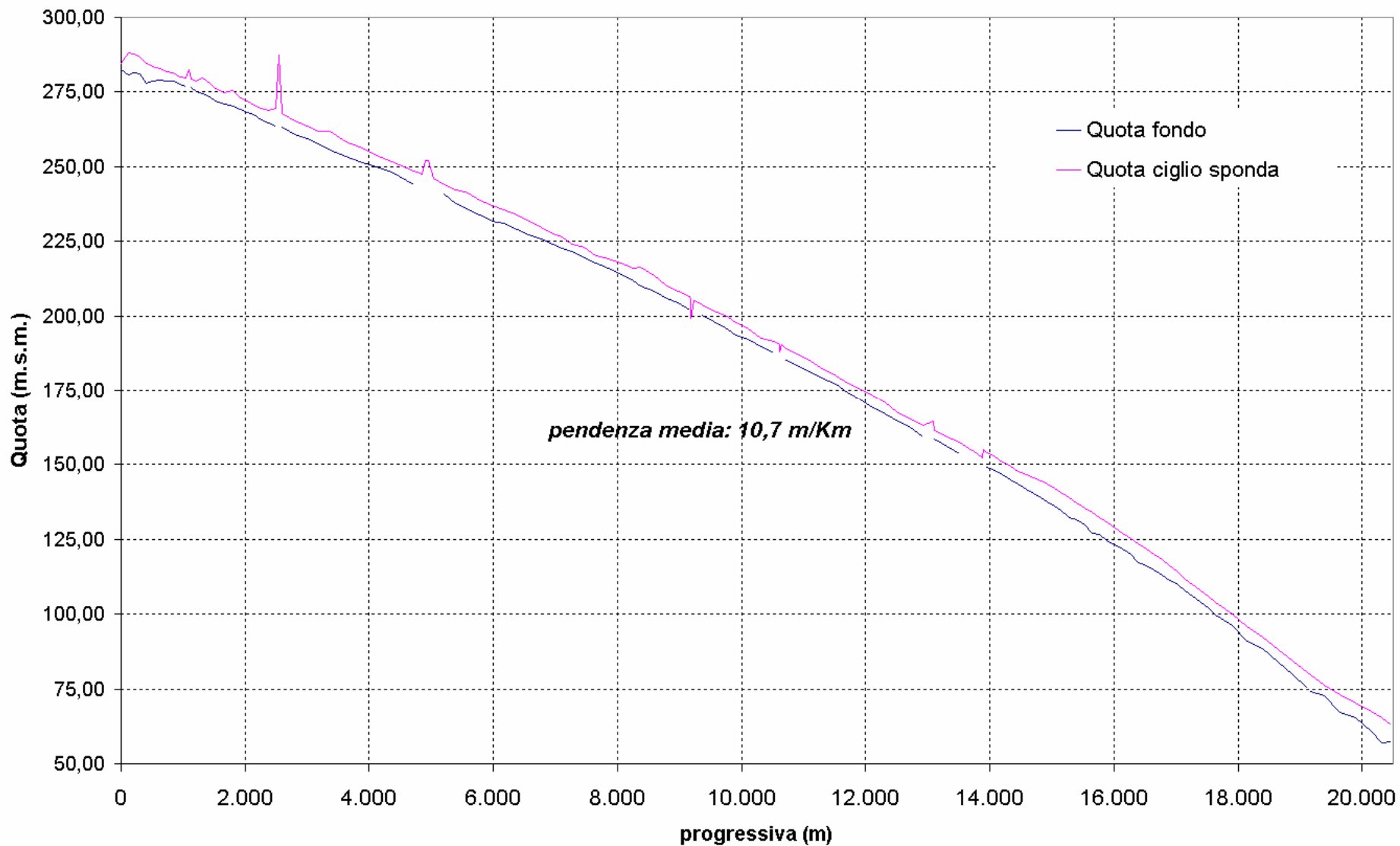
LE ALTERNATIVE

# Casse di espansione sui magredi di Cordenons

- interventi fortemente impattanti e non compatibili con l'attuale assetto del territorio (aree SIC)
- notevole superficie impegnata (oltre 800 Ha) e consistenti manufatti di presidio e di derivazione, sia dal punto di vista altimetrico che planimetrico



### Profilo longitudinale del torrente Cellina da Ponte Ravedis alla confluenza in Meduna



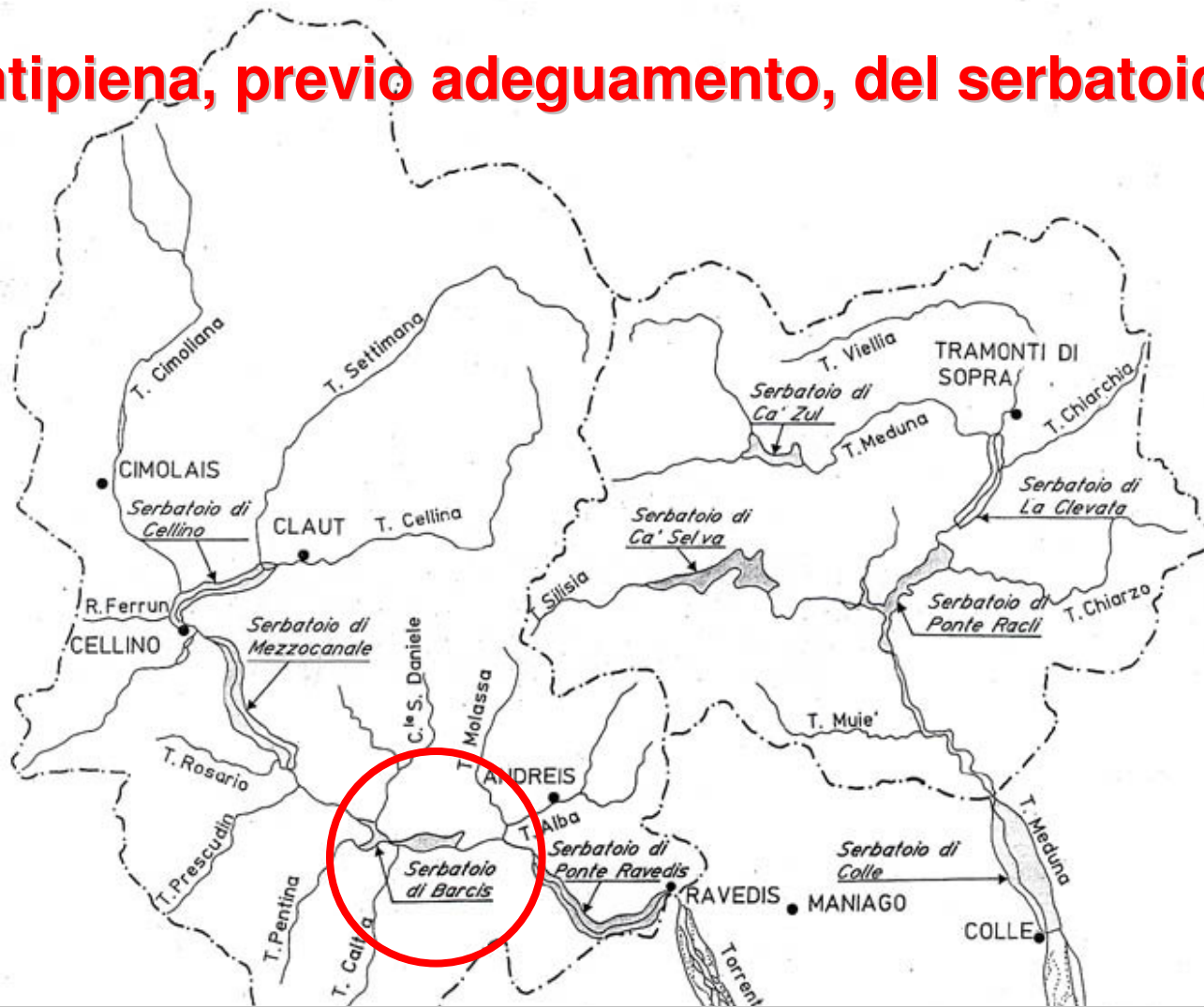


## Nuovo invaso sul torrente Cellina, in località Mezzocanale



Seppure non escluso a priori, è comunque inserito in una prospettiva di lungo periodo, in relazione alla incompatibilità con le infrastrutture stradali (SS 251) e comunque subordinatamente alla possibilità di regolazione delle opere di scarico dell'invaso di Ravedis

# Uso antiplena, previo adeguamento, del serbatoio di Barcis



**E' stato valutato non realizzabile in relazione:**

- alla presenza dell'abitato di Barcis e della consolidata economia di tipo turistico;
- alle difficoltà di recuperare gli originari volumi del serbatoio
- ai problemi di instabilità delle sponde in prossimità dell'abitato di Barcis

## Nuovo serbatoio sul torrente Meduna, località La Clevata



### Intevento escluso in relazione:

- alle locali condizioni geologiche e di stabilità dei versanti
- alle possibili interazioni con il sottostante invaso di Ponte Racli
- alla contiguità con l'abitato di Tramonti di Sotto
- al contesto di particolare pregio paesaggistico