







AUTORITA' DI BACINO  
DEI FIUMI ISONZO, TAGLIAMENTO, LIVENZA  
PIAVE, BRENTA - BACCHIGLIONE

BACINO DEL LIVENZA

CARTA DELLE ZONE ALLAGATE  
DURANTE L'EVENTO DEL  
NOVEMBRE 1966

N. ELABORAZIONE	REVISIONE	DATA	PROGETTAZIONE	ESECUTORE
4		VENEZIA Luglio 1982	S.I.T. AUTORITA' DI BACINO	Ing. Capolista Pasquale

LEGENDA

-  Bacino principale
-  Corsi d'acqua
-  Principali centri abitati
-  Aree allagate nell'evento alluvionale del 1966

