



AUTORITA' DI BACINO
 del Fiume Livenza, Tagliamento,
 Piave, Brenta-Bacchegone
1994 - 1995 - 1996 - 1997 - 1998 - 1999

**Progetto di Piano Stralcio per l'Assetto Idrogeologico
 del bacino idrografico del fiume Livenza**

Legge n. 267/96 e Legge n. 365/00

Comitato Tecnico del 19 Febbraio 2003

Comitato Istituzionale del 25 Febbraio 2003

PERIMETRAZIONE E CLASSIFICAZIONE DELLE AREE
 IN RELAZIONE ALLA PERICOLOSITA'

PERICOLOSITA' IDRAUCA

TAV. 25






SCALA 1: 10.000

Elaborazione su Carta Tecnica Regionale

Redatto: Venezia, febbraio 2003

Elaborazioni di:
 Direzione dell'Urbanismo della Regione Autonoma Friuli Venezia Giulia
 Direzione Civico del Suolo e Progettazione Civile della Regione del Veneto
 Regione Tecnica del Subito di Bacino

LEGENDA

-  Limite comunale
-  Area fluviale
-  P1 Area a moderata pericolosità
-  P2 Area a media pericolosità
-  P3 Area ad elevata pericolosità

