




Istituto di Ricerca in Geologia - Regione del Trentino
**Progetto di Piano Stralcio
 per l'Assetto Idrogeologico
 del bacino idrografico del
 Fiume Livina**
 Legge n. 267/98 e Legge n. 365/00

PERIMETRAZIONE E CLASSIFICAZIONE
 DELLE AREE IN RELAZIONE ALLA
 PERICOLOSITA' GEOLOGICA

Comune: SARMEDE (TV)

Legenda

- 0260009800 Codice IFFI
-  Frane antiche (età > 300 anni) e Paleofrane
- Livelli di pericolosità**
- P1
- P2
- P3
- P4
- Limiti amministrativi**
-  Limite provinciale
-  Limite comunale

Scala 1:5.000
 Elaborazione su carta tecnica regionale

