

Autorità di Bacino Alto Adriatico - Regione del Veneto

**Progetto di Piano Stralcio
per l'Assetto Idrogeologico
del bacino idrografico del
Fiume Livenza**

Legge n. 267/98 e Legge n. 365/00







PERIMETRAZIONE E CLASSIFICAZIONE
DELLE AREE IN RELAZIONE ALLA
PERICOLOSITA' GEOLOGICA

Comune: SAN PIETRO DI FELETTO (TV)

Legenda

0260009800 Codice IFFI

 Frane antiche (età>300 anni) e Paleofrane

 P1	 P3	 Limite provinciale
 P2	 P4	 Limite comunale

Scala 1:5.000

Elaborazione su carta tecnica regionale

