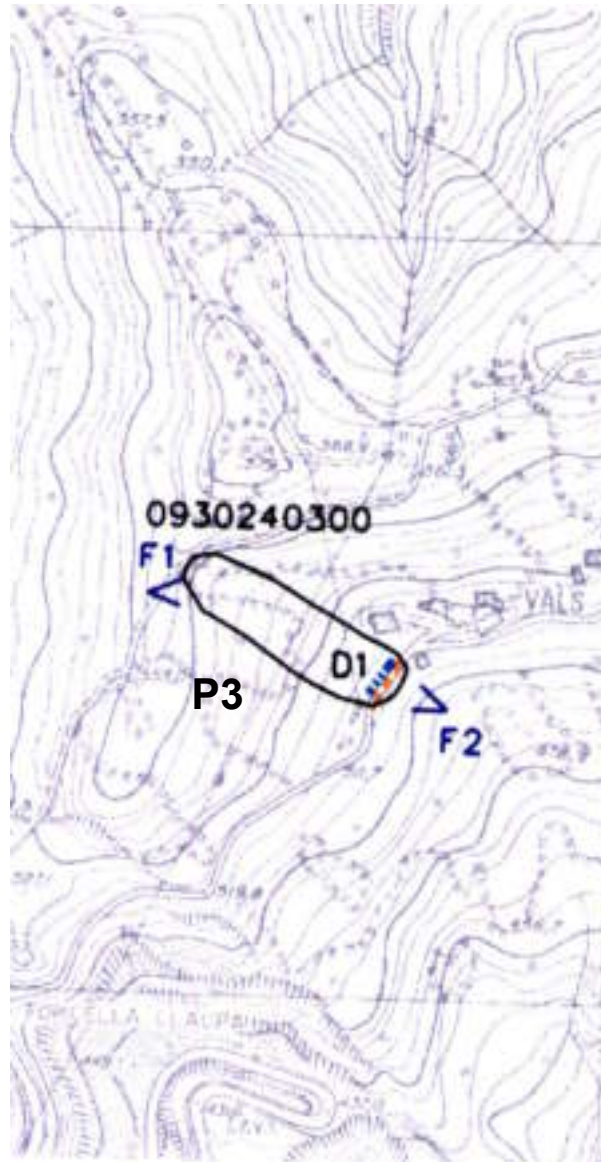


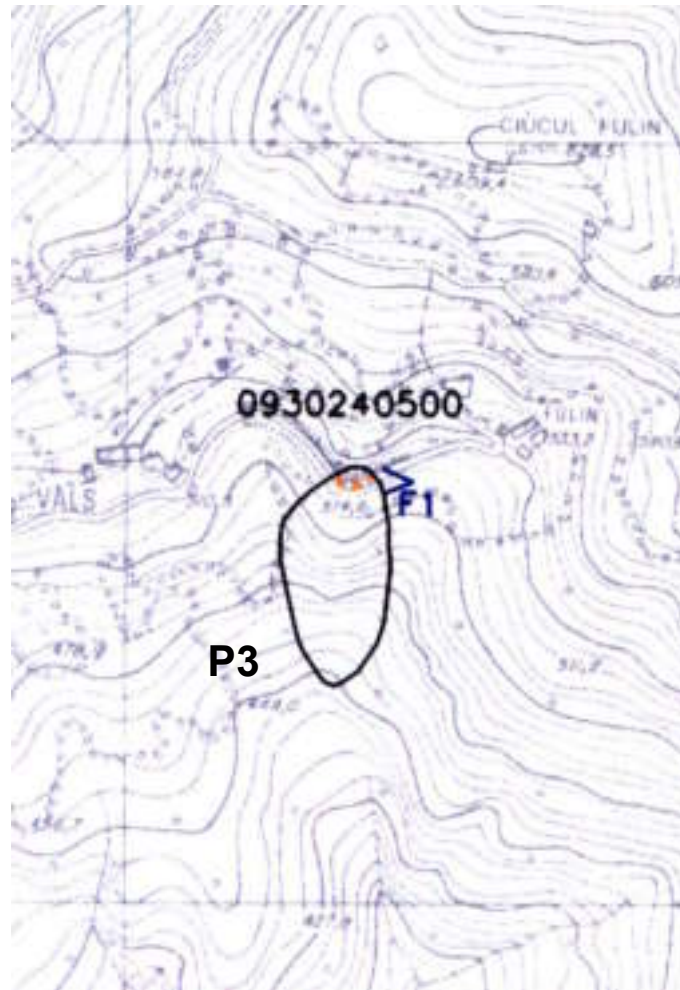
Scala 1:5.000

Bacino	Livenza
Comune	Frisanco (PN)
Tipologia dissesto	Area soggetta a crolli – ribaltamenti diffusi
Classe di Pericolosità	P4



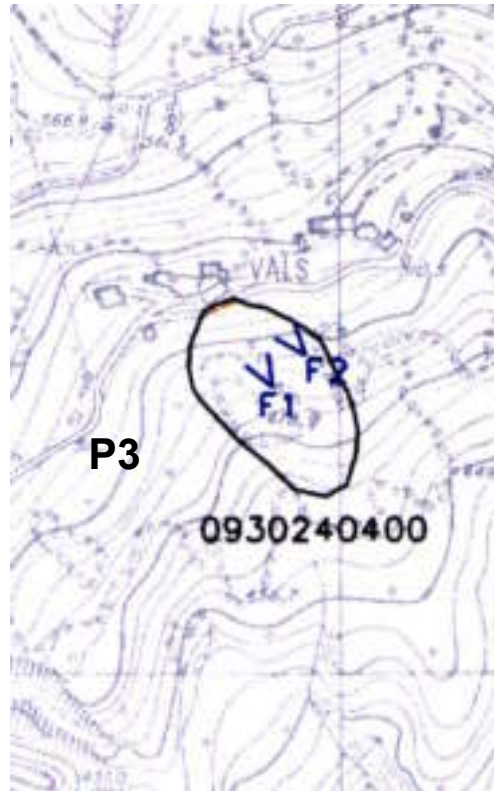
Scala 1:5.000

Bacino	Livenza
Comune	Frisanco (PN)
Tipologia dissesto	Scivolamento
Classe di Pericolosità	P3



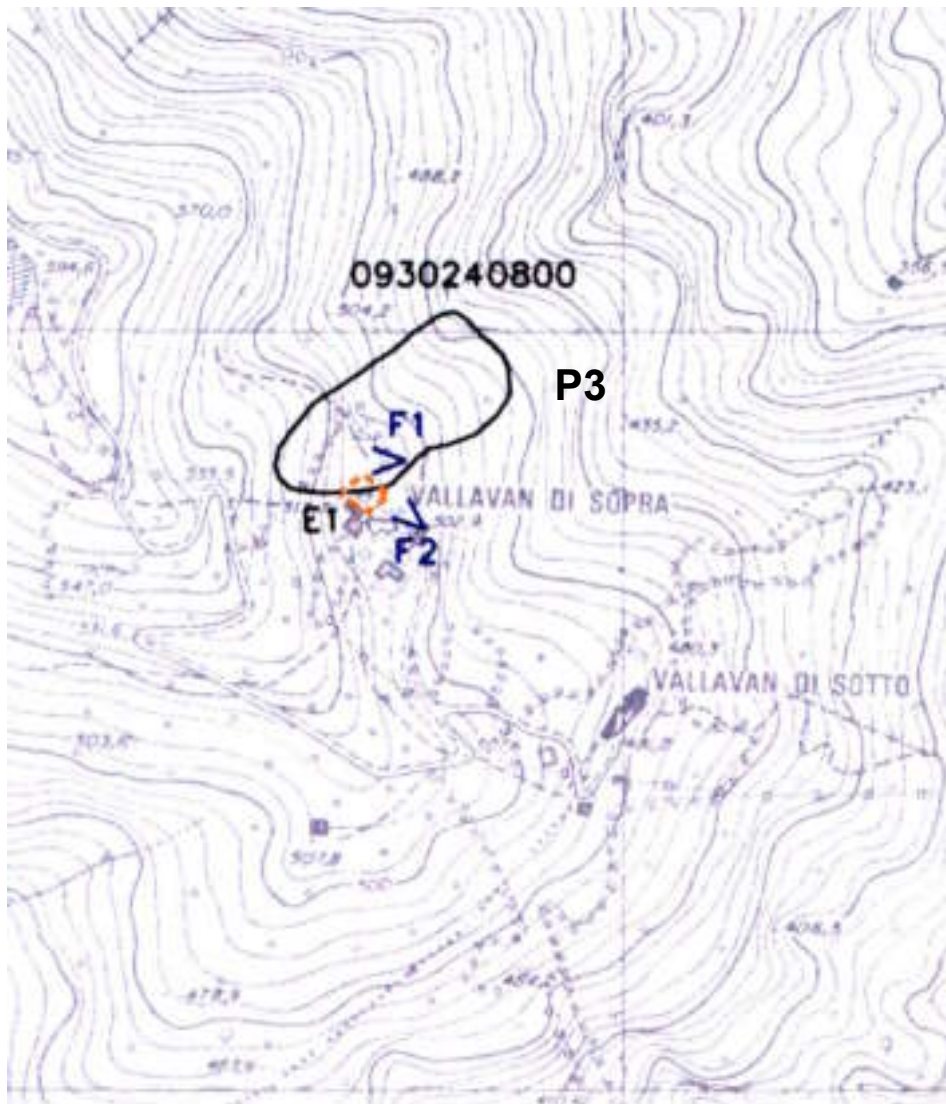
Scala 1:5.000

Bacino	Livenza
Comune	Frisanco (PN)
Tipologia dissesto	Area soggetta a sprofondamenti diffusi
Classe di Pericolosità	P3



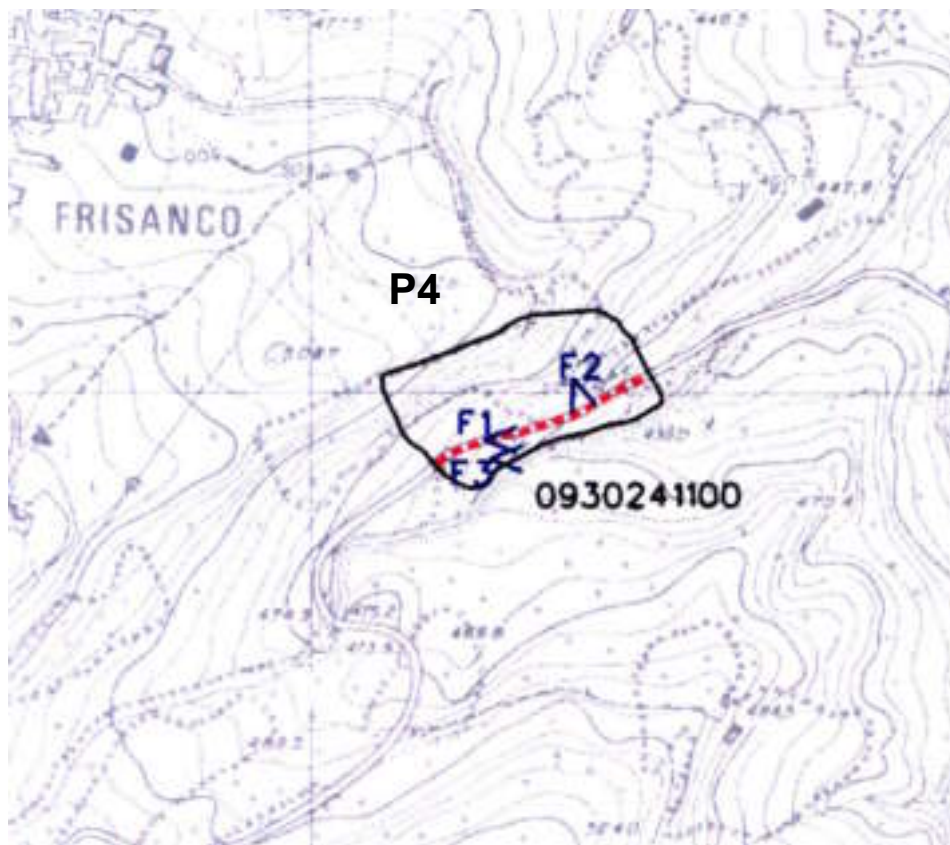
Scala 1:5.000

Bacino	Livenza
Comune	Frisanco (PN)
Tipologia dissesto	Area soggetta a sprofondamenti diffusi
Classe di Pericolosità	P3



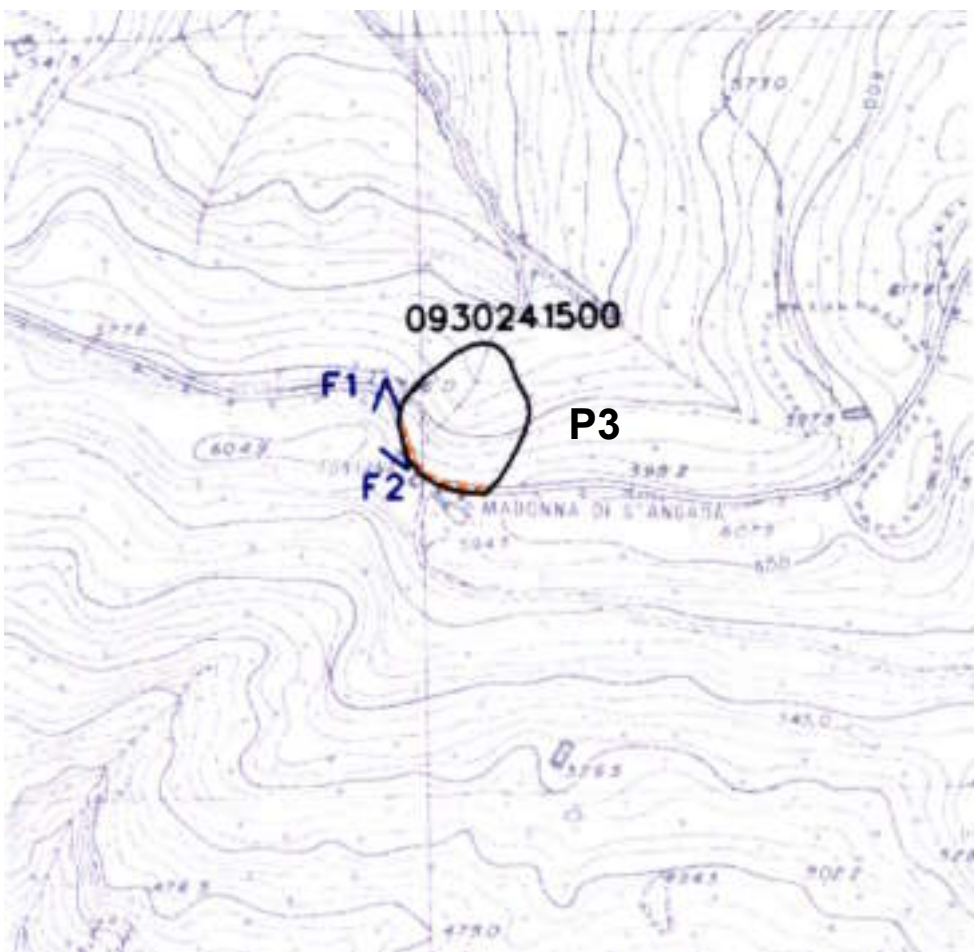
Scala 1:5.000

Bacino	Livenza
Comune	Frisanco (PN)
Tipologia dissesto	Scivolamento
Classe di Pericolosità	P3



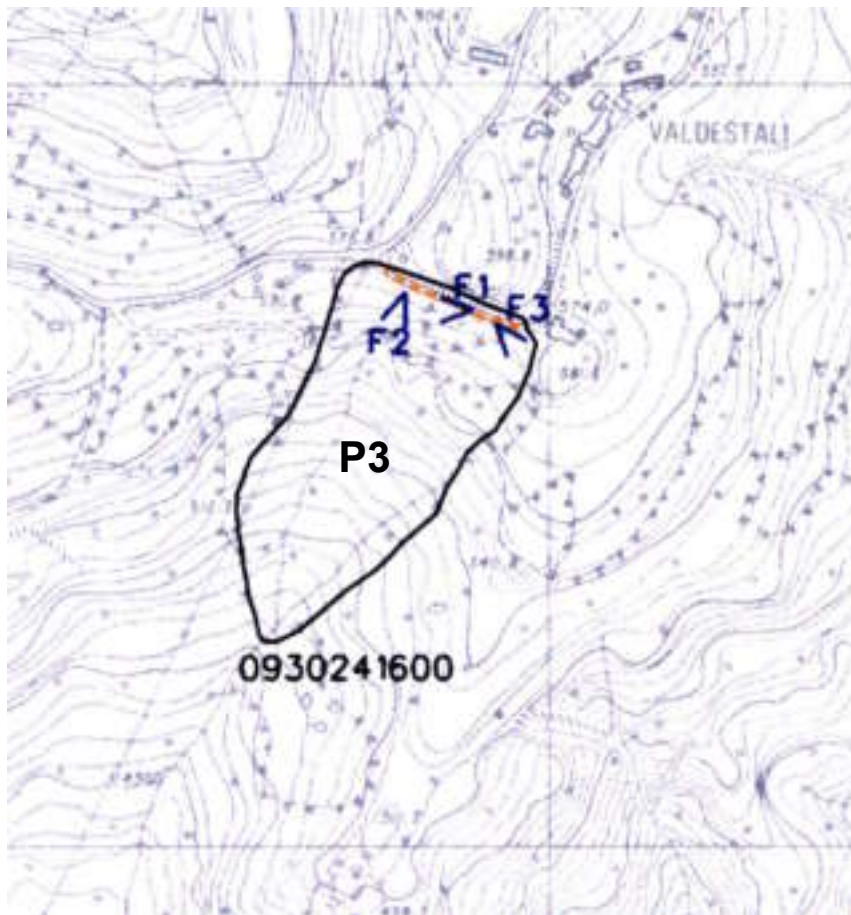
Scala 1:5.000

Bacino	Livenza
Comune	Frisanco (PN)
Tipologia dissesto	Area soggetta a crolli – ribaltamenti diffusi
Classe di Pericolosità	P4



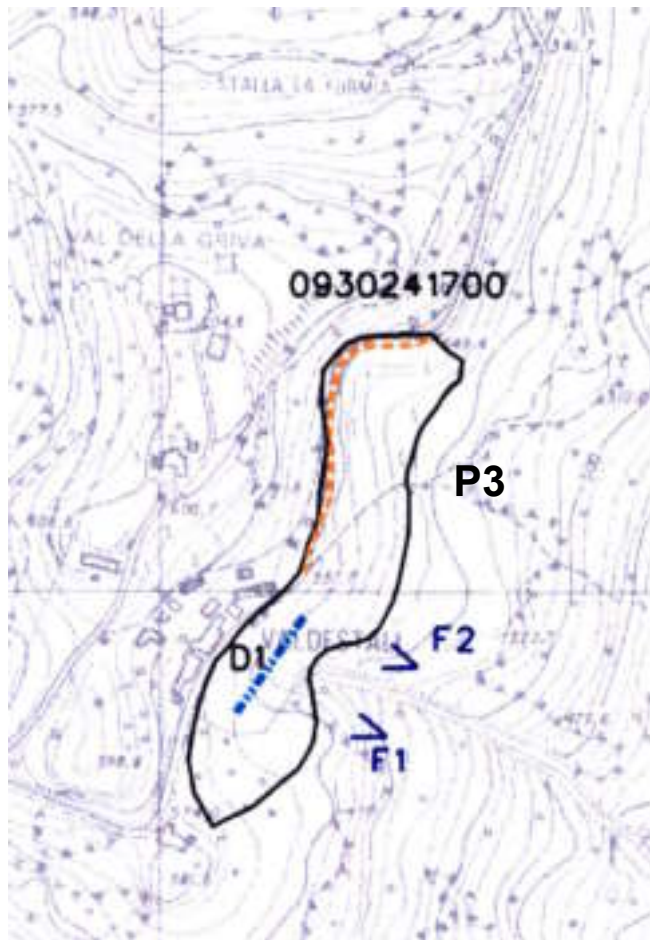
Scala 1:5.000

Bacino	Livenza
Comune	Frisanco (PN)
Tipologia dissesto	Colamento lento
Classe di Pericolosità	P3



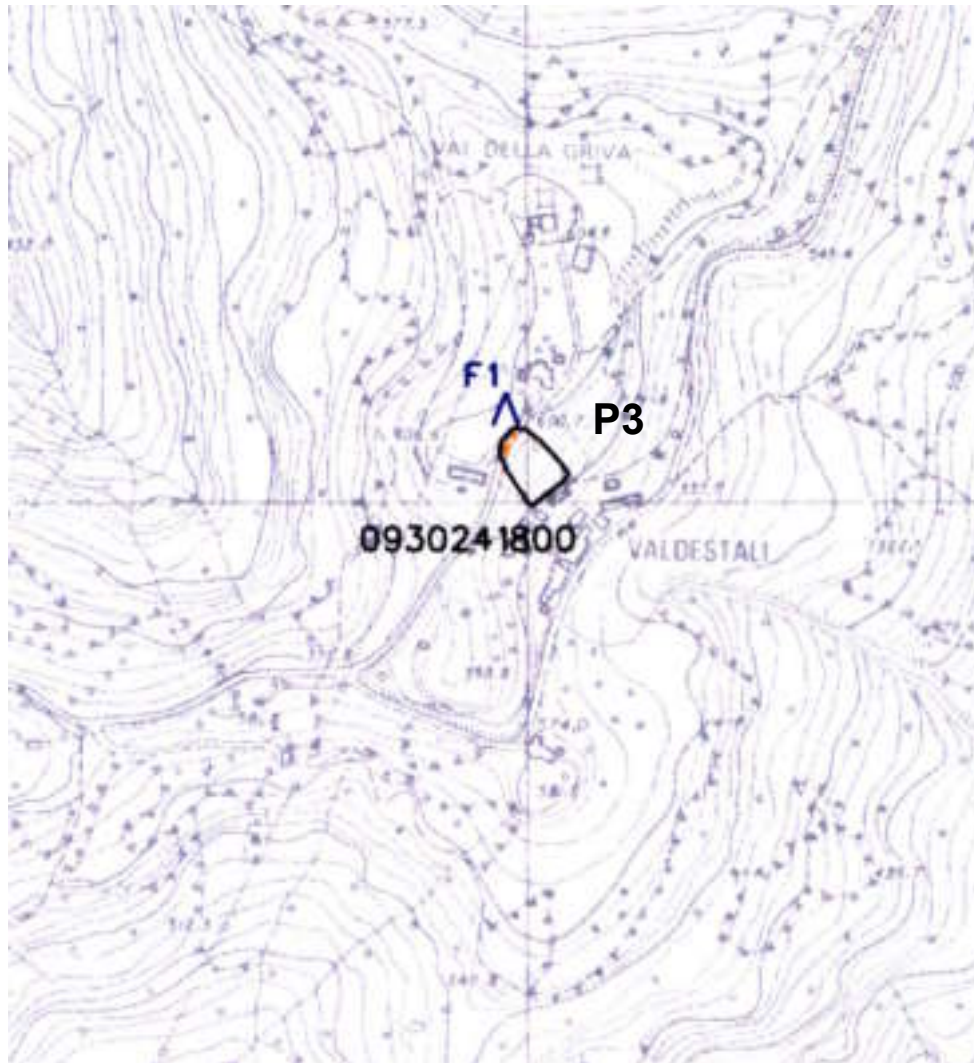
Scala 1:5.000

Bacino	Livenza
Comune	Frisanco (PN)
Tipologia dissesto	Colamento lento
Classe di Pericolosità	P3




Scala 1:5.000

Bacino	Livenza
Comune	Frisanco (PN)
Tipologia dissesto	Scivolamento
Classe di Pericolosità	P3



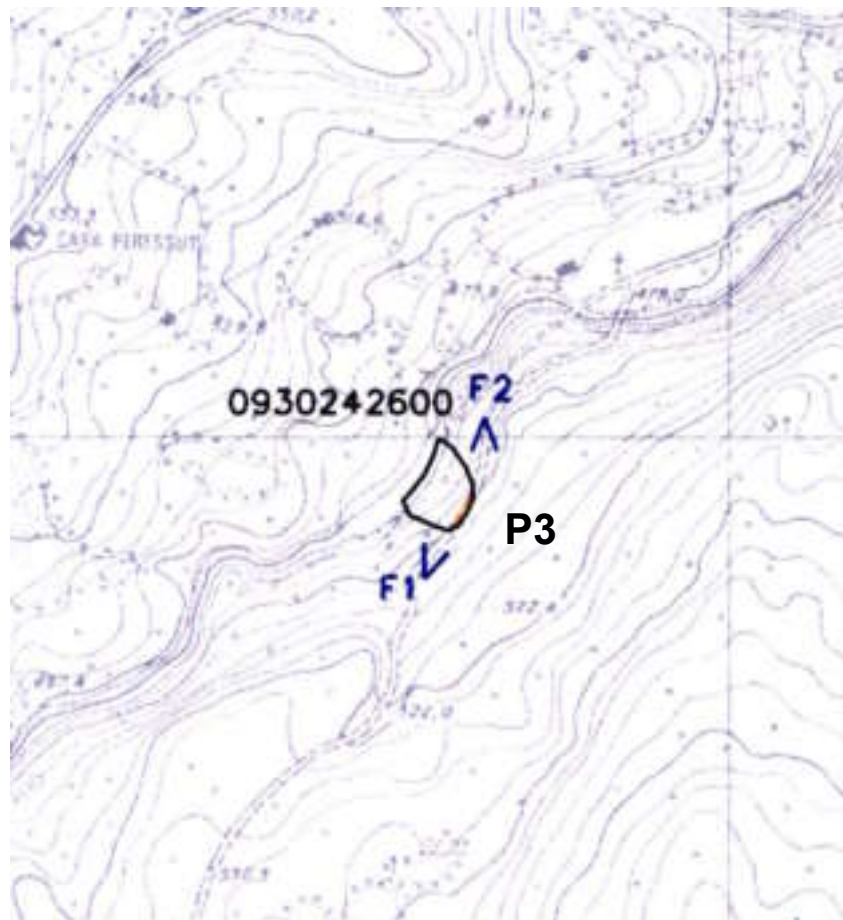
Scala 1:5.000

Bacino	Livenza
Comune	Frisanco (PN)
Tipologia dissesto	Scivolamento
Classe di Pericolosità	P3



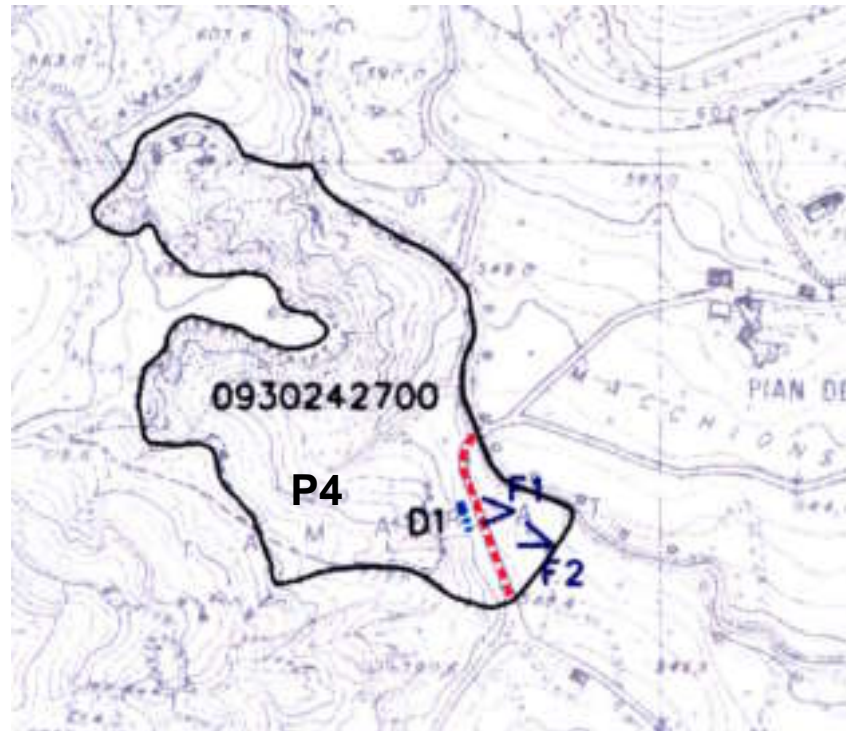
Scala 1:5.000

Bacino	Livenza
Comune	Frisanco (PN)
Tipologia dissesto	Scivolamento
Classe di Pericolosità	P3



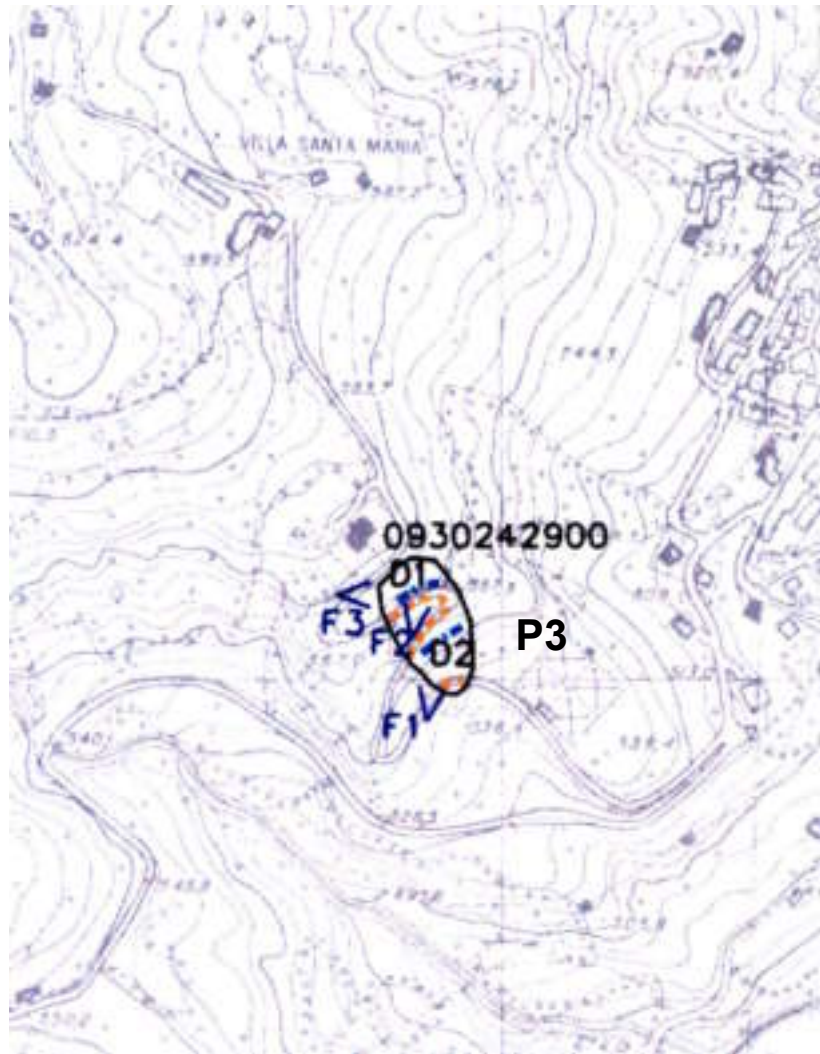
Scala 1:5.000

Bacino	Livenza
Comune	Frisanco (PN)
Tipologia dissesto	Scivolamento
Classe di Pericolosità	P3



Scala 1:5.000

Bacino	Livenza
Comune	Frisanco (PN)
Tipologia dissesto	Crollo e/o ribaltamento
Classe di Pericolosità	P4



Scala 1:5.000

Bacino	Livenza
Comune	Frisanco (PN)
Tipologia dissesto	Scivolamento
Classe di Pericolosità	P3