



Autorità di Bacino

DEI FIUMI ISONZO, TAGLIAMENTO, LIVENZA, PIAVE, BRENTA-BACCHIGLIONE

Progetto di Piano Stralcio per l'Assetto Idrogeologico del bacino idrografico del fiume Brenta-Bacchiglione

Legge n. 267/98 e Legge n. 365/00

Comune di Campolongo sul Brenta (VI)

Aggiornamento della pericolosità geologica secondo quanto previsto
dall'art. 6 comma 2 delle Norme di Attuazione

**Aggiornamento delle perimetrazioni codice n. P024023002 e n. P024023003
Parere del Comitato Tecnico n. 4 del 18.03.2009**

Allegato al Decreto Segretariale n. 24 del 17.11.2009

SCALA 1: 5.000

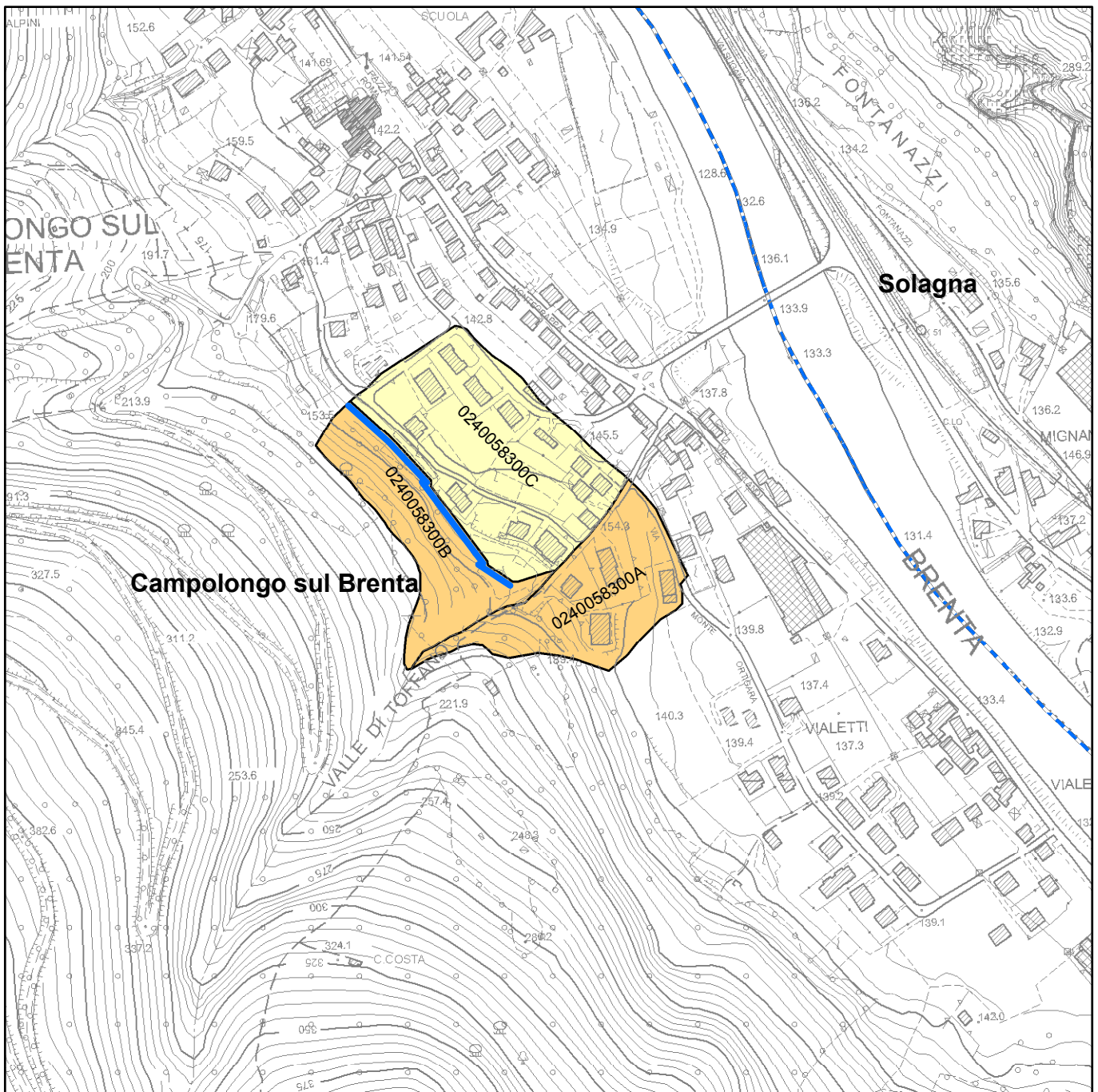
Elaborazione su Carta Tecnica Regionale



Autorità di Bacino



DEI FIUMI ISONZO, TAGLIAMENTO, LIVENZA, PIAVE, BRENTA-BACCHIGLIONE

ALLEGATO CARTOGRAFICO AL DECRETO SEGRETARIALE N. 24 DEL 17.11.2009
Base cartografica: Carta Tecnica Regionale



SCALA 1:5.000

CLASSI DI PERICOLOSITA'

-  P3 - pericolosità geologica elevata
-  P2 - pericolosità geologica media

 Opere di mitigazione in progetto

 Confine comunale